



**КОМИТЕТ ИМУЩЕСТВЕННЫХ ОТНОШЕНИЙ
АДМИНИСТРАЦИИ ПЕРМСКОГО МУНИЦИПАЛЬНОГО ОКРУГА**

РЕШЕНИЕ

о размещении объектов № 1562

Пермский край
Пермский округ

11.06.2024

Комитет имущественных отношений администрации Пермского муниципального округа разрешает Акционерному обществу «Газпром газораспределение Пермь» (ИНН 5902183841, ОГРН 1025900512670, почтовый адрес: 614000, г. Пермь, ул. Петропавловская, 43)

размещение объекта «Газопровод давлением до 1,2 Мпа включительно, для размещения которого не требуется разрешения на строительство»

на землях муниципальной собственности

на срок 1 год

Местоположение: расположенных рядом с домом по адресу: Пермский край, Пермский муниципальный округ, с. Лобаново, ул. Набережная, кад. № 59:32:3960006:7691.

Приложение: схема предполагаемых к использованию земель или части земельного участка.

Особые условия использования:

- 1) При размещении газопровода учесть параметры ширины проезда улично-дорожной сети, во избежание сужения полосы отвода дороги.
- 2) При условии получения разрешения на производство земляных работ.

Заместитель председателя комитета



(подпись, печать)

М.В. Королева

Схема предполагаемых к использованию земель или части земельного участка

Объект: Газопровод давлением до 1,2 Мпа включительно, для размещения которого не требуется разрешения на строительство

Местоположение: расположенных рядом с домом по адресу: Пермский край, Пермский муниципальный округ, с. Лобаново, ул. Набережная, кад. № 59:32:3960006:7691

Площадь земель или части земельного участка, кв.м.: 147

Категория земель: земли населенных пунктов

Вид разрешенного использования: -

Описание границ смежных землепользователей:

От точки н1 до точки н2 - земельный участок с кадастровым номером 59:32:3960006:6797

От точки н2 до точки н3 - земельный участок с кадастровым номером 59:32:3960006:6798








От точки н3 до точки н4 - земельный участок с кадастровым номером 59:32:3960006:6797

От точки н4 до точки н1 - земельный участок с кадастровым номером 59:32:3960006:6798

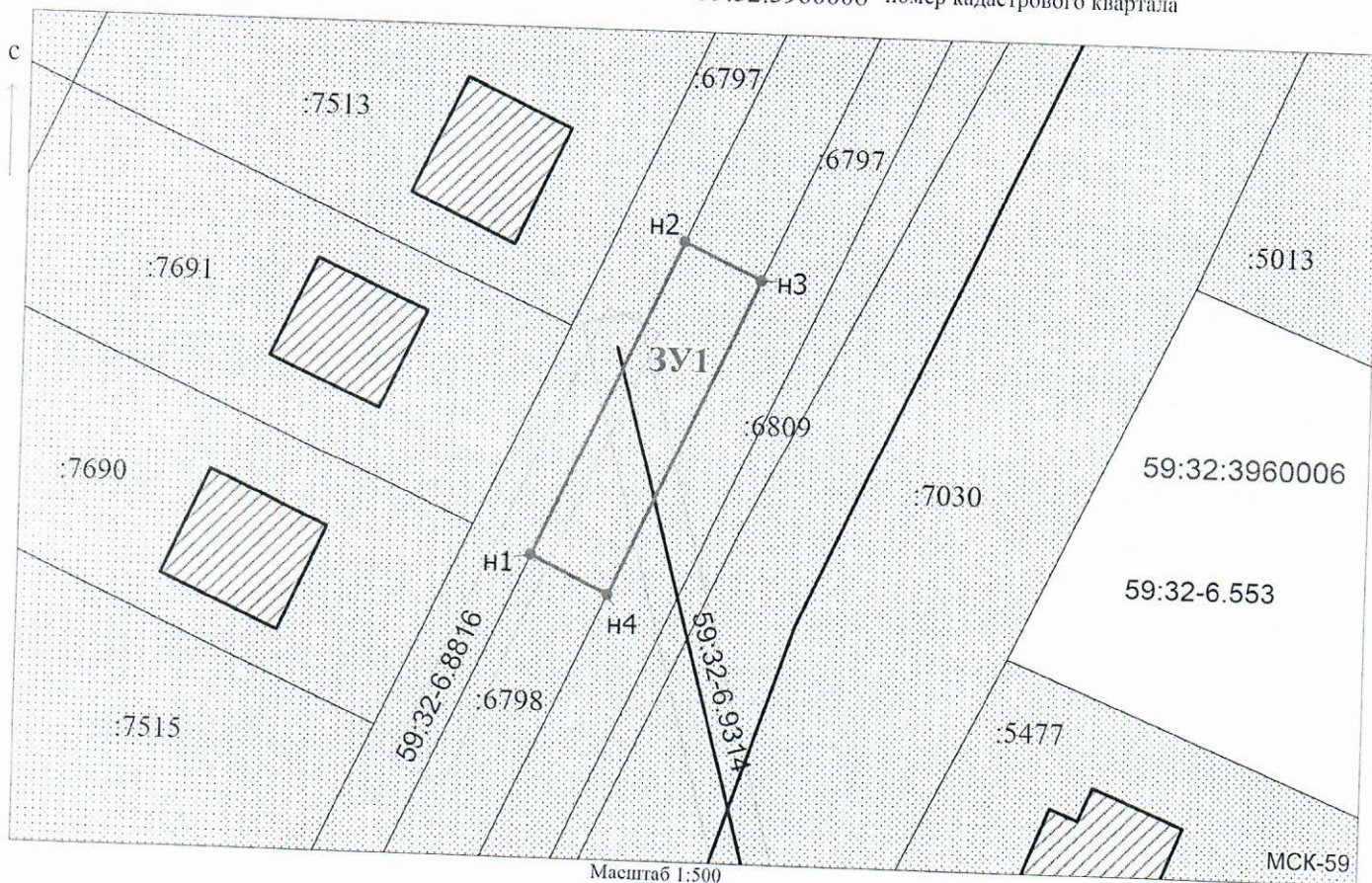
Каталог координат, м

№ точки границы	X	Y
н1	501623.66	2233353.87
н2	501645.96	2233363.97
н3	501643.42	2233369.40
н4	501621.03	2233359.27
н1	501623.66	2233353.87

Условные обозначения:

-  - предполагаемый участок земель, на которых планируется размещение объекта
-  :7691 - границы и номер земельного участка, сведения о которых внесены в ЕГРН
-  - границы объекта капитального строительства, сведения о котором внесены в ЕГРН
-  - граница кадастрового квартала
-  59:32-6.553 - зоны с особыми условиями использования территории, сведения о которых внесены в ЕГРН
-  :3У1 - обозначение запрашиваемого земельного участка
-  н1 - характерная точка границ земель или части земельного участка

59:32:3960006 - номер кадастрового квартала



Заявитель: Киямова Д.Х. / Киямова Д.Х.
(подпись, расшифровка подписи)

МП
(для юридических лиц
и индивидуальных предпринимателей)